



20

йил

№ ПП-3639

29

марта


2018 г.

О мерах по целевому и эффективному использованию беспилотных летательных аппаратов гражданской авиации в отраслях экономики

Практика последних лет показала, что целевое использование беспилотных летательных аппаратов гражданской авиации в значительной степени способствует эффективному выполнению задач, стоящих перед органами государственного и хозяйственного управления, в том числе в сферах оперативного мониторинга земельного фонда и выявления фактов нерационального использования земель, протяженных объектов (железные дороги, трубопроводы и т.д.), обеспечения требований безопасности при проведении строительных и других работ, оптимизирует работу в градостроительстве и создание геоинформационных карт. Большой значение беспилотные летательные аппараты приобретают при предупреждении и ликвидации последствий чрезвычайных ситуаций.

Вместе с тем производство широкой линейки беспилотных летательных аппаратов, разнообразие моделей и специализированных функций, используемых в зависимости от поставленной задачи, существенно влияют на ценообразование беспилотных летательных аппаратов. Анализ формирования цен на беспилотные летательные аппараты показывает, что основная доля приходится не на конструктивные элементы, а на интеллектуальную часть (программное обеспечение). Локализация производства беспилотных летательных аппаратов позволяет не только снизить их стоимость, но и сэкономить значительные валютные средства.

На сегодняшний день принят ряд нормативно-правовых актов, регулирующих использование беспилотных летательных аппаратов: постановления Кабинета Министров Республики Узбекистан от 26 ноября 2014 г. № 322 «О мерах по предупреждению несанкционированного использования беспилотных летательных аппаратов в воздушном пространстве Республики Узбекистан» и от 31 августа 2016 г. № 287 «Об утверждении Положения о порядке эксплуатации беспилотных летательных аппаратов в гражданской и государственной авиации Республики Узбекистан». Отдельными организациями ввезены и эффективно используются беспилотные летательные аппараты для целей сельского хозяйства и градостроительства.



В целях дальнейшего развития организации научно-исследовательских и опытно-конструкторских работ, поэтапной локализации конструктивных элементов и разработки программного обеспечения для использования беспилотных летательных аппаратов, относящихся к гражданской авиации, а также их системного применения для решения целевых задач в отраслях экономики:

1. Одобрить:

предложение Государственного комитета Республики Узбекистан по земельным ресурсам, геодезии, картографии и государственному кадастру и Министерства обороны Республики Узбекистан о создании при Государственном комитете Республики Узбекистан по земельным ресурсам, геодезии, картографии и государственному кадастру государственного унитарного предприятия «Геоинновационный центр» (далее - Центр);

структуру исполнительного аппарата государственного унитарного предприятия «Геоинновационный центр» с предельной общей численностью управленческого персонала в количестве 40 единиц согласно приложению № 1.

Предоставить право председателю Государственного комитета Республики Узбекистан по земельным ресурсам, геодезии, картографии и государственному кадастру вносить, при необходимости, изменения в структуру исполнительного аппарата Центра в пределах установленной предельной общей штатной численности управленческого персонала.

2. Определить основными направлениями деятельности Центра:

организацию научно-исследовательских и опытно-конструкторских работ по совершенствованию функциональных и технических возможностей беспилотных летательных аппаратов;

разработку методических рекомендаций по применению и использованию беспилотных летательных аппаратов в отраслях экономики;

сбор, анализ, обработку и хранение данных, полученных в ходе использования беспилотных летательных аппаратов, в установленном законодательством порядке;

поэтапную локализацию производства конструктивных элементов и разработку программного обеспечения для беспилотных летательных аппаратов;

внедрение новейших технологий и зарубежного опыта при производстве и использовании беспилотных летательных аппаратов;

содействие в подготовке специалистов в сфере управления беспилотными летательными аппаратами;

предоставление в аренду беспилотных летательных аппаратов заинтересованным организациям;

оказание услуг по ремонту и техническому обслуживанию беспилотных летательных аппаратов.

3. Определить источниками финансирования деятельности Центра:

средства, поступающие от предоставления в установленном порядке в аренду беспилотных летательных аппаратов, а также оказания услуг по их ремонту и техническому обслуживанию;

в части приобретения беспилотных летательных аппаратов - внебюджетные средства Фонда развития земельных отношений и государственного кадастра Государственного комитета Республики Узбекистан по земельным ресурсам, геодезии, картографии и государственному кадастру;

другие поступления, не запрещенные законодательством.

4. Ввести в структуру Государственного комитета Республики Узбекистан по земельным ресурсам, геодезии, картографии и государственному кадастру должность заместителя председателя - директора государственного унитарного предприятия «Геоинновационный центр», ответственного за внедрение и развитие современных геоинновационных технологий.

5. Государственному комитету Республики Узбекистан по содействию приватизированным предприятиям и развитию конкуренции совместно с хокимиятом города Ташкента и Государственным комитетом Республики Узбекистан по земельным ресурсам, геодезии, картографии и государственному кадастру в месячный срок обеспечить Центр административным и производственными зданиями.

6. Государственному комитету Республики Узбекистан по земельным ресурсам, геодезии, картографии и государственному кадастру:

утвердить устав государственного унитарного предприятия «Геоинновационный центр» и обеспечить его государственную регистрацию в установленном порядке;

совместно с Министерством инновационного развития, Министерством по развитию информационных технологий и коммуникаций, Министерством высшего и среднего специального образования Республики Узбекистан, АО «Ташкентский механический завод», АК «Узэлтехсаноат» в месячный срок внести на утверждение в Кабинет Министров Республики Узбекистан Комплексный план мероприятий – «Дорожную карту» по поэтапному освоению производства беспилотных летательных аппаратов, развитию их использования и применения в отраслях экономики.

7. Внести изменения в постановление Президента Республики Узбекистан от 31 мая 2017 года № ПП-3024 «О мерах по дальнейшему совершенствованию деятельности Государственного комитета Республики Узбекистан по земельным ресурсам, геодезии, картографии и государственному кадастру» согласно приложению № 2.

8. Государственному комитету Республики Узбекистан по земельным ресурсам, геодезии, картографии и государственному кадастру совместно

с Министерством юстиции Республики Узбекистан и другими заинтересованными министерствами и ведомствами в двухмесячный срок внести в Кабинет Министров Республики Узбекистан предложения об изменениях и дополнениях в законодательство, вытекающих из настоящего постановления.

9. Контроль за исполнением настоящего постановления возложить на Премьер-министра Республики Узбекистан Арипова А.Н., председателя Государственного комитета Республики Узбекистан по земельным ресурсам, геодезии и государственному кадастру Абдуллаева А.Х. и министра инновационного развития Республики Узбекистан Абдурахманова И.Ю.

**Президент
Республики Узбекистан**



Ш.Мирзиёев

город Ташкент

СТРУКТУРА
исполнительного аппарата государственного унитарного предприятия «Геонновационный центр»



*) сотрудники отделов по земельным ресурсам и государственному кадастру районов (городов), на которых в настоящее время возложен мониторинг земель

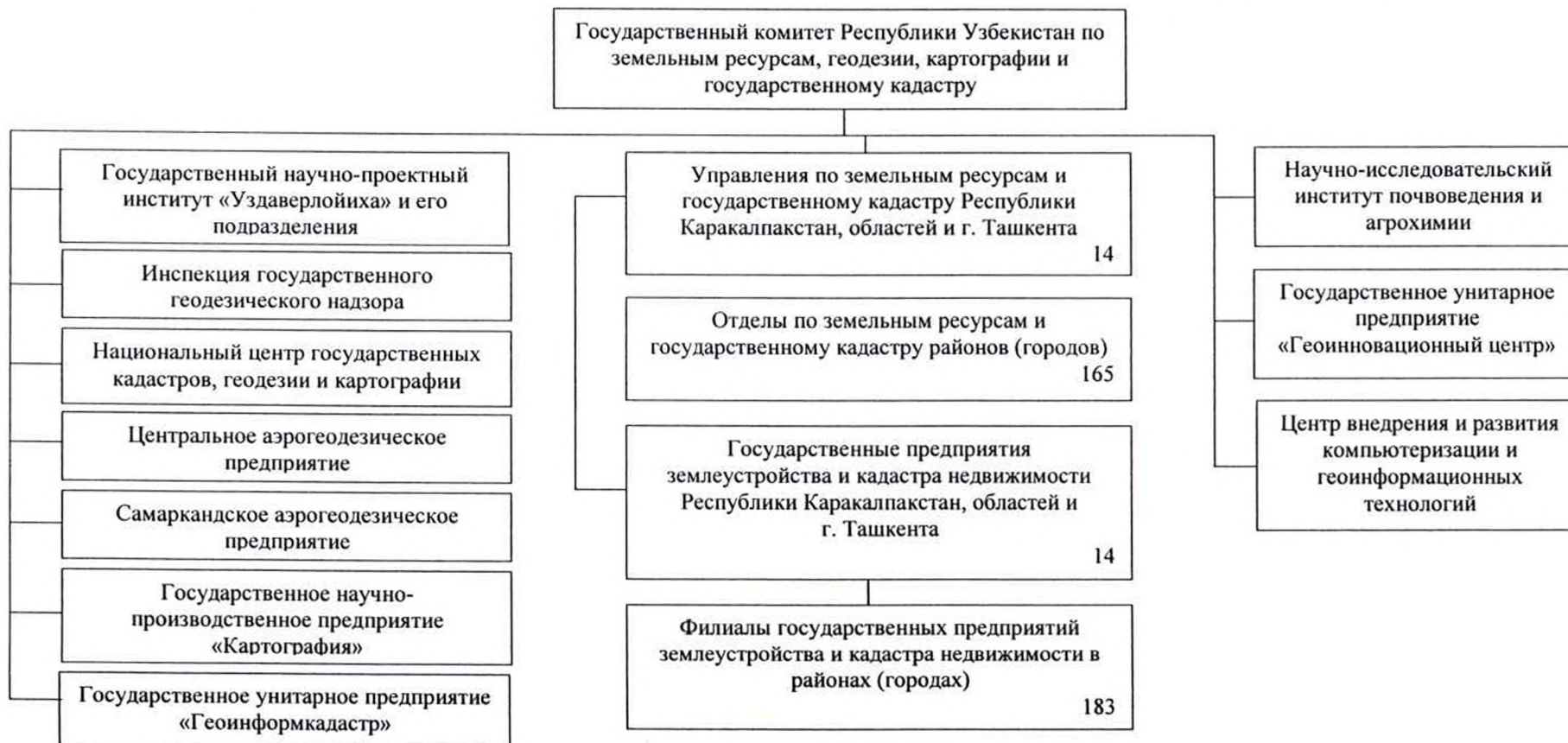
Предельная численность управленческого персонала – 40 ед.

Изменения, вносимые в постановление Президента Республики Узбекистан от 31 мая 2017 года № ПП–3024 «О мерах по дальнейшему совершенствованию деятельности Государственного комитета Республики Узбекистан по земельным ресурсам, геодезии, картографии и государственному кадастру»

1. Текст приложения № 1 изложить в следующей редакции:

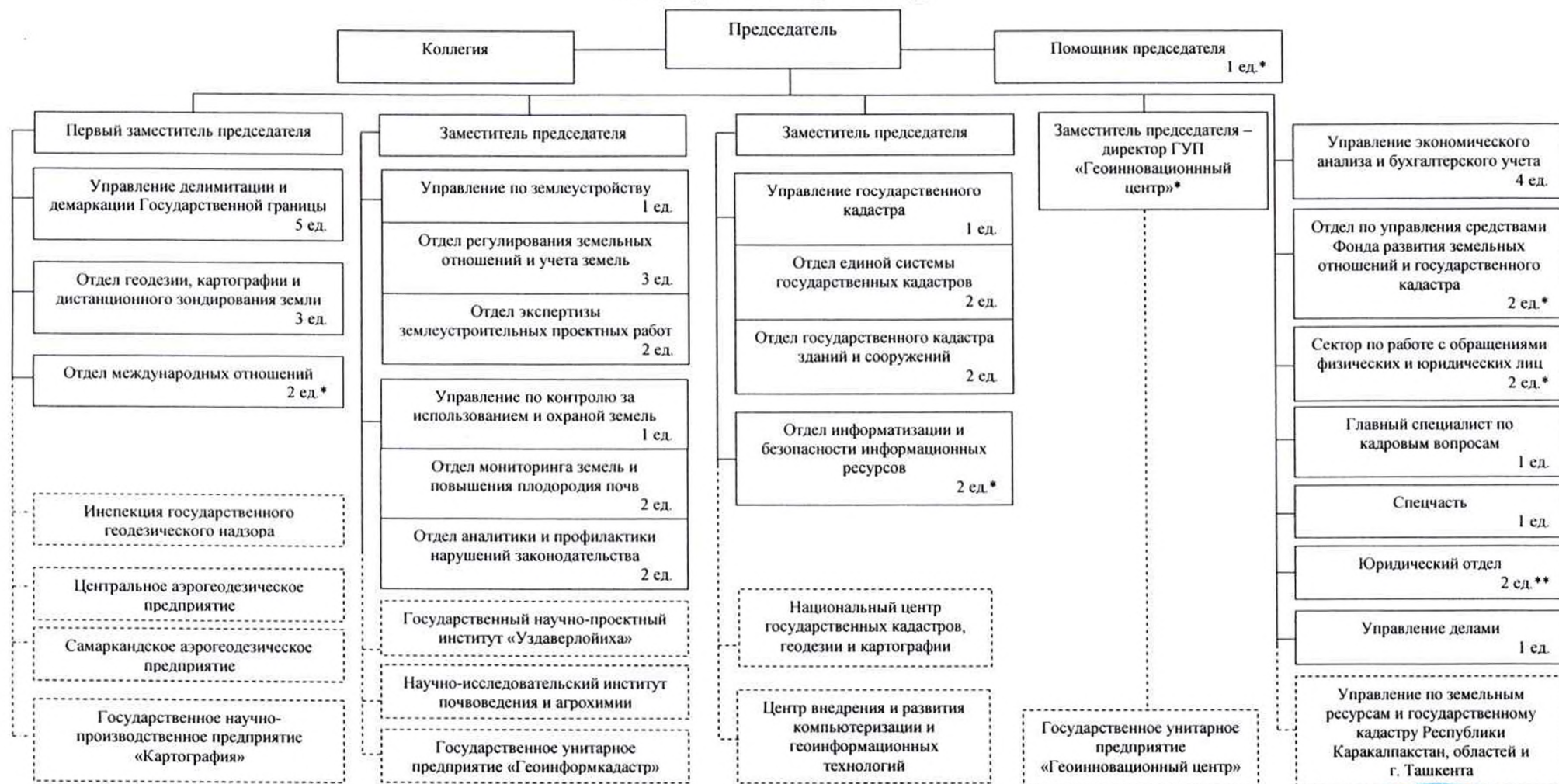
«ОРГАНИЗАЦИОННАЯ СТРУКТУРА

Государственного комитета Республики Узбекистан по земельным ресурсам, геодезии, картографии и государственному кадастру



2. Текст приложения № 2 изложить в следующей редакции:

**«СТРУКТУРА
центрального аппарата Государственного комитета Республики Узбекистан по земельным ресурсам, геодезии, картографии и
государственному кадастру»**



*) Финансируется за счет средств Фонда.

Предельная численность управленческого персонала – 47 ед.».

